



BADAN PENANGGULANGAN BENCANA DAERAH
PROVINSI KALIMANTAN UTARA

LAPORAN HARIAN
Kamis, 19 Desember 2024
































Dilaporkan kejadian bencana alam dan bencana non alam serta prakiraan cuaca di wilayah Provinsi Kalimantan Utara yang terjadi hari **Rabu, 18 Desember 2024** pukul 16.00 WITA, sampai hari **Kamis, 19 Desember 2024** pukul 16.00 WITA, sebagai berikut :

I. Kejadian Bencana (Berisi mengenai informasi kejadian bencana)

- Nihil

II. Prakiraan Cuaca Wilayah

Prakiraan cuaca di wilayah Provinsi Kalimantan Utara hari **Kamis** tanggal **19 Desember 2024** dilaporkan sebagai berikutnya.

KAMIS, 19 DESEMBER 2024			STANDAR WAKTU INDONESIA 08 : 52 : 01 WIB / 00 : 52 : 01 UTC			
 BADAN METEOROLOGI, KLIMATOLOGI, DAN GEOFISIKA			Profil	Cuaca	Iklim	Kualitas Udara
				Gempa Bumi	Geofisika	
Kab. / Kota	Kam, 19 Des	Jum, 20 Des	Sab, 21 Des	Min, 22 Des	Sen, 23 Des	Sel, 24 Des
Bulungan ↗	 Hujan Ringan 25-34 °C 63-99%	 Hujan Sedang 25-34 °C 71-99%	 Hujan Ringan 24-32 °C 69-99%	 Hujan Ringan 24-30 °C 70-99%	 Kabut/Asap 24-30 °C 64-99%	 Hujan Ringan 24-31 °C 68-99%
	 Hujan Ringan 22-30 °C 61-98%	 Hujan Sedang 21-30 °C 63-99%	 Hujan Ringan 20-30 °C 60-99%	 Hujan Ringan 21-29 °C 59-98%	 Cerah 20-30 °C 49-98%	 Berawan 20-30 °C 54-98%
	 Hujan Ringan 24-34 °C 60-99%	 Hujan Sedang 24-34 °C 71-99%	 Hujan Ringan 23-31 °C 68-99%	 Hujan Ringan 23-29 °C 71-99%	 Kabut/Asap 23-32 °C 55-99%	 Hujan Sedang 23-31 °C 64-99%
Tana Tidung ↗	 Hujan Ringan 25-35 °C 63-99%	 Hujan Petir 25-35 °C 70-99%	 Hujan Ringan 25-33 °C 69-99%	 Hujan Ringan 25-31 °C 69-99%	 Kabut/Asap 24-32 °C 61-99%	 Hujan Ringan 24-32 °C 68-99%
	 Hujan Ringan 26-33 °C 69-97%	 Hujan Petir 26-34 °C 73-97%	 Hujan Petir 26-30 °C 74-97%	 Hujan Ringan 26-30 °C 71-96%	 Cerah Berawan 26-31 °C 64-93%	 Hujan Ringan 25-30 °C 75-97%
	 Hujan Ringan 26-33 °C 69-97%	 Hujan Petir 26-34 °C 73-97%	 Hujan Petir 26-30 °C 74-97%	 Hujan Ringan 26-30 °C 71-96%	 Cerah Berawan 26-31 °C 64-93%	 Hujan Ringan 25-30 °C 75-97%

III. Prakiraan Gelombang Tinggi

Prakiraan gelombang laut maksimum di wilayah perairan Kalimantan Utara 0.26 m (Tenang) Sunday, 18 December 2024 19:00 WIB Sampai Monday, 19 December 2024 07:00 WIB

Cuaca : Berawan Tebal
Kecepatan Angin : 2 knots
Arah Angin : Barat Laut

- *Nihil.*

1. STASIUN METEOROLOGI MARITIM BITUNG
2. MHEWS
3. maritim.bmkg.go.id
4. lapan.go.id
5. bmkg.go.id

INFO HOT SPOT

IV. Kegiatan

1. Memantau keadaan dan siaga bencana di Kalimantan Utara;
2. Melakukan Pemantauan dan monitoring 5 Kabupaten/Kota melalui Radio Komunikasi antar wilayah, Radio SSB, 40 Meter Band dan 2 Meter Band, Whats App, dan Call Center;
3. Staf dan SPB BPBD Provinsi Kalimantan Utara tetap dalam Keadaan Siap Siaga;
4. Melakukan pengamatan serta mencari informasi melalui situs terkait seperti BNPB dan BMKG;
5. Melakukan kegiatan rutin peringatan dini, administrasi dan pelaporan.


Demikian Laporan Harian BPBD Provinsi Kalimantan Utara, Salam Tangguh Salam Kemanusiaan.

Tanjung Selor, 19 Desember 2024

Pranata Bencana

Kepala Bidang Kedaruratan dan Logistik


Mira Noviyani, A.Md
Nip. 19861126 201802 2 002


LEWI LAWAI, S.Sos., M.AP
NIP. 19691010 199803 1 013

BPBD Prov. Kalimantan Utara

Alamat : Jl. Cendana, Tanjung Selor. Kode Pos 77211

No Telp/Fax : (0552) 21727

Email : bpbdkaltara@gmail.com

Facebook : BPBD Provinsi Kalimantan Utara

Frekuensi radio: VHF 16.9525 Mhz, VHF 14.8525 Mhz