



MENTERI KEHUTANAN  
REPUBLIK INDONESIA

**KEPUTUSAN MENTERI KEHUTANAN REPUBLIK INDONESIA**

Nomor : SK.674/MENHUT-II/2011

**TENTANG**

**PENETAPAN WILAYAH KESATUAN PENGELOLAAN HUTAN LINDUNG (KPHL)  
DAN KESATUAN PENGELOLAAN HUTAN PRODUKSI (KPHP)  
DI PROVINSI KALIMANTAN TIMUR**

**MENTERI KEHUTANAN REPUBLIK INDONESIA,**

- Menimbang : a. bahwa berdasarkan Pasal 30 ayat (3) dan ayat (6) Peraturan Pemerintah Nomor 44 Tahun 2004 tentang Perencanaan Kehutanan, Menteri Kehutanan menetapkan Unit Pengelolaan Hutan atas usulan Gubernur;
- b. bahwa Gubernur Kalimantan Timur melalui surat Nomor 521/7482/Ek tanggal 15 Agustus 2011 mengusulkan penetapan 34 (tiga puluh empat) unit Wilayah Kesatuan Pengelolaan Hutan di Provinsi Kalimantan Timur yang terdiri dari 4 (empat) unit Kesatuan Pengelolaan Hutan Lindung (KPHL) dan 30 (tiga puluh) unit Kesatuan Pengelolaan Hutan Produksi (KPHP);
- c. bahwa berdasarkan hasil penilaian atas usulan Gubernur Kalimantan Timur sebagaimana dimaksud huruf b, perlu ditetapkan 4 (empat) unit Kesatuan Pengelolaan Hutan Lindung seluas  $\pm$  734.685 (tujuh ratus tiga puluh empat ribu enam ratus delapan puluh lima) hektar dan 30 (tiga puluh) unit Kesatuan Pengelolaan Hutan Produksi seluas  $\pm$  11.832.454 (sebelas juta delapan ratus tiga puluh dua ribu empat ratus lima puluh empat) hektar di Provinsi Kalimantan Timur;
- d. bahwa berdasarkan pertimbangan sebagaimana dimaksud di atas, perlu menetapkan Keputusan Menteri Kehutanan tentang Penetapan Wilayah Kesatuan Pengelolaan Hutan Lindung (KPHL) dan Kesatuan Pengelolaan Hutan Produksi (KPHP) di Provinsi Kalimantan Timur;
- Mengingat : 1. Undang-Undang Nomor 5 Tahun 1990 tentang Konservasi Sumber Daya Alam Hayati dan Ekosistemnya;
2. Undang-Undang Nomor 41 Tahun 1999 tentang Kehutanan, sebagaimana telah diubah dengan Undang-Undang Nomor 19 Tahun 2004;
3. Undang-Undang Nomor 32 Tahun 2004 tentang Pemerintahan Daerah, yang telah beberapa kali diubah terakhir dengan Undang-Undang Nomor 12 Tahun 2008;
4. Undang-Undang Nomor 26 Tahun 2007 tentang Penataan Ruang;
5. Peraturan Pemerintah Nomor 44 Tahun 2004 tentang Perencanaan Kehutanan;
6. Peraturan ...



6. Peraturan Pemerintah Nomor 45 Tahun 2004 tentang Perlindungan Hutan, sebagaimana telah diubah dengan Peraturan Pemerintah Nomor 60 Tahun 2009;
7. Peraturan Pemerintah Nomor 6 Tahun 2007 tentang Tata Hutan dan Penyusunan Rencana Pengelolaan Hutan serta Pemanfaatan Hutan, sebagaimana telah diubah dengan Peraturan Pemerintah Nomor 3 Tahun 2008;
8. Peraturan Pemerintah Nomor 38 Tahun 2007 tentang Pembagian Urusan Pemerintahan antara Pemerintah, Pemerintahan Daerah Provinsi dan Pemerintahan Daerah Kabupaten/Kota;
9. Peraturan Pemerintah Nomor 26 tahun 2008 tentang Rencana Tata Ruang Wilayah Nasional (RTRWN);
10. Keputusan Presiden Nomor 84/P Tahun 2009 tentang Pembentukan Kabinet Indonesia Bersatu II;
11. Peraturan Presiden Nomor 47 Tahun 2009 tentang Pembentukan dan Organisasi Kementerian Kehutanan;
12. Peraturan Presiden Nomor 24 Tahun 2010 tentang Kedudukan, Tugas, dan Fungsi Kementerian Negara serta Susunan Organisasi, Tugas, dan Fungsi Eselon I;
13. Peraturan Menteri Kehutanan Nomor P.6/Menhut-II/2009 tentang Pembentukan Wilayah Kesatuan Pengelolaan Hutan;
14. Peraturan Menteri Kehutanan Nomor P.6/Menhut-II/2010 tentang Norma, Standar, Prosedur, dan Kriteria Pengelolaan Hutan pada Kesatuan Pengelolaan Hutan Lindung (KPHL) dan Kesatuan Pengelolaan Hutan Produksi (KPHP);
15. Peraturan Menteri Kehutanan Nomor P.40/Menhut-II/2010 tentang Organisasi dan Tata Kerja Kementerian Kehutanan;
16. Peraturan Menteri Dalam Negeri Nomor 61 Tahun 2010 tentang Pedoman Organisasi dan Tata Kerja Kesatuan Pengelolaan Hutan Lindung dan Kesatuan Pengelolaan Hutan Produksi;

Memperhatikan : Surat Gubernur Kalimantan Timur Nomor 521/7482/Ek tanggal 15 Agustus 2011.

#### **MEMUTUSKAN:**

Menetapkan : **KEPUTUSAN MENTERI KEHUTANAN TENTANG PENETAPAN WILAYAH KESATUAN PENGELOLAAN HUTAN LINDUNG (KPHL) DAN KESATUAN PENGELOLAAN HUTAN PRODUKSI (KPHP) PROVINSI KALIMANTAN TIMUR.**

KESATU : Menetapkan wilayah Kesatuan Pengelolaan Hutan di Provinsi Kalimantan Timur seluas  $\pm$  12.567.139 (dua belas juta lima ratus enam puluh tujuh ribu seratus tiga puluh sembilan) hektar, yang terdiri atas:

- a. Kesatuan Pengelolaan Hutan Lindung (KPHL) sejumlah 4 (empat) unit seluas  $\pm$  734.685 (tujuh ratus tiga puluh empat ribu enam ratus delapan puluh lima) hektar.
- b. Kesatuan Pengelolaan Hutan Produksi (KPHP) sejumlah 30 (tiga puluh) unit seluas  $\pm$  11.832.454 (sebelas juta delapan ratus tiga puluh dua ribu empat ratus lima puluh empat) hektar.

KEDUA : ...




- KEDUA : Rincian dan batas wilayah KPHL dan KPHP sebagaimana dimaksud dalam Amar KESATU sebagaimana tercantum dalam Lampiran dan Peta Lampiran Keputusan ini.
- KETIGA : Luas dan Batas wilayah KPHL dan KPHP sebagaimana tercantum dalam Rincian Lampiran dan Peta Lampiran Keputusan Penetapan Wilayah KPHL dan KPHP bukan merupakan acuan status dan fungsi kawasan hutan.
- KEEMPAT : Wilayah KPHL dan KPHP sebagaimana dimaksud dalam Amar KESATU agar dikelola secara lestari oleh unit organisasi pengelola KPHL dan/atau KPHP sesuai dengan ketentuan peraturan perundang-undangan.
- KELIMA : Keputusan ini mulai berlaku pada tanggal ditetapkan.

Ditetapkan di Jakarta  
pada tanggal 1 Desember 2011

**Salinan sesuai dengan aslinya**  
**KEPALA BIRO HUKUM DAN ORGANISASI,**

**MENTERI KEHUTANAN**  
**REPUBLIK INDONESIA,**



ttd

**KRISNA RYA**

**ZULKIFLI HASAN**

Salinan Keputusan ini disampaikan kepada:

1. Menteri Dalam Negeri;
2. Sekretaris Jenderal Kementerian Kehutanan;
3. Inspektur Jenderal Kementerian Kehutanan;
4. Direktur Jenderal Planologi Kehutanan;
5. Direktur Jenderal Bina Usaha Kehutanan;
6. Direktur Jenderal Bina Pengelolaan DAS dan Perhutanan Sosial;
7. Direktur Jenderal Perlindungan Hutan dan Konservasi Alam;
8. Kepala Badan Penyuluhan dan Pengembangan SDM Kehutanan;
9. Kepala Badan Penelitian dan Pengembangan Kehutanan;
10. Gubernur Provinsi Kalimantan Timur;
11. Bupati/Walikota se-Provinsi Kalimantan Timur;
12. Kepala Dinas Kehutanan Provinsi Kalimantan Timur;
13. Kepala Balai Pemantapan Kawasan Hutan Wilayah IV Samarinda.




Lampiran Keputusan Menteri Kehutanan  
 Nomor : SK.674/Menhut-II/2011  
 Tanggal : 1 Desember 2011

**Rincian Luas dan Fungsi Kawasan Hutan KPHL dan KPHP di Provinsi Kalimantan Timur**

NO.	UNIT	FUNGSI KAWASAN HUTAN			LUAS (Ha)	JENIS KPH
		HL (Ha)	HPT (Ha)	HP (Ha)		
1	UNIT I	± 56.879			± 56.879	KPHL
2	UNIT VI	± 2.400		± 2.223	± 4.623	KPHL
3	UNIT XXII	± 462.244	± 179.859	± 16.248	± 658.351	KPHL
4	UNIT XXX	± 14.832			± 14.832	KPHL
Jumlah KPHL		± 536.355	± 179.859	± 18.471	± 734.685	
5	UNIT II	± 153.969	± 166.835	± 25.126	± 345.930	KPHP
6	UNIT III	± 73.889	± 92.339	± 13.358	± 179.586	KPHP
7	UNIT IV	± 33.329	± 102.523	± 282.279	± 418.131	KPHP
8	UNIT V	± 168.198	± 309.868	± 9.776	± 487.842	KPHP
9	UNIT VII		± 9.504	± 37.849	± 47.353	KPHP
10	UNIT VIII			± 140.334	± 140.334	KPHP
11	UNIT IX	± 5.985	± 434	± 198.503	± 204.922	KPHP
12	UNIT X	± 212.622	± 358.083	± 106.198	± 676.903	KPHP
13	UNIT XI	± 65.596	± 309.233	± 267.646	± 642.475	KPHP
14	UNIT XII	± 240.305	± 431.506	± 114.210	± 786.021	KPHP
15	UNIT XIII	± 29.580	± 117.378	± 70.501	± 217.459	KPHP
16	UNIT XIV		± 133.149	± 189.290	± 322.439	KPHP
17	UNIT XV	± 183.638	± 547.273	± 232.896	± 963.807	KPHP
18	UNIT XVI	± 69.487	± 130.548	± 162.194	± 362.229	KPHP
19	UNIT XVII	± 48.358	± 2.545	± 142.277	± 193.180	KPHP
20	UNIT XVIII	± 6.713		± 256.650	± 263.363	KPHP
21	UNIT XIX	± 73.350	± 223.443	± 410.708	± 707.501	KPHP
22	UNIT XX	± 144.519	± 393.411		± 537.930	KPHP
23	UNIT XXI	± 95.603	± 372.510		± 468.113	KPHP
24	UNIT XXIII	± 69.997	± 78.765	± 64.502	± 213.264	KPHP
25	UNIT XXIV	± 147.318	± 130.403	± 281.989	± 559.710	KPHP
26	UNIT XXV	±		± 110.153	± 110.153	KPHP
27	UNIT XXVI	± 67.719	± 288.415	± 94.975	± 451.109	KPHP
28	UNIT XXVII	± 209.814	± 531.382	± 291.955	± 1.033.151	KPHP
29	UNIT XXVIII	± 23.424		± 247.133	± 270.557	KPHP
30	UNIT XXIX			± 289	± 289	KPHP
31	UNIT XXXI		± 113.329	± 274.159	± 387.488	KPHP
32	UNIT XXXII	± 31.953	± 164.575	± 225.217	± 421.745	KPHP
33	UNIT XXXIII	± 85.139	± 62.367	± 128.255	± 275.761	KPHP
34	UNIT XXXIV	± 44.062	± 33.872	± 65.775	± 143.709	KPHP
Jumlah KPHP		± 2.284.567	± 5.103.690	± 4.444.197	± 11.832.454	
JUMLAH KPHL DAN KPHP (Ha)		± 2.820.922	± 5.283.549	± 4.462.668	± 12.567.139	

Keterangan : Luas unit KPHL dan KPHP dihitung secara digital

Salinan sesuai dengan aslinya  
 KEPALA BIRO HUKUM DAN ORGANISASI,



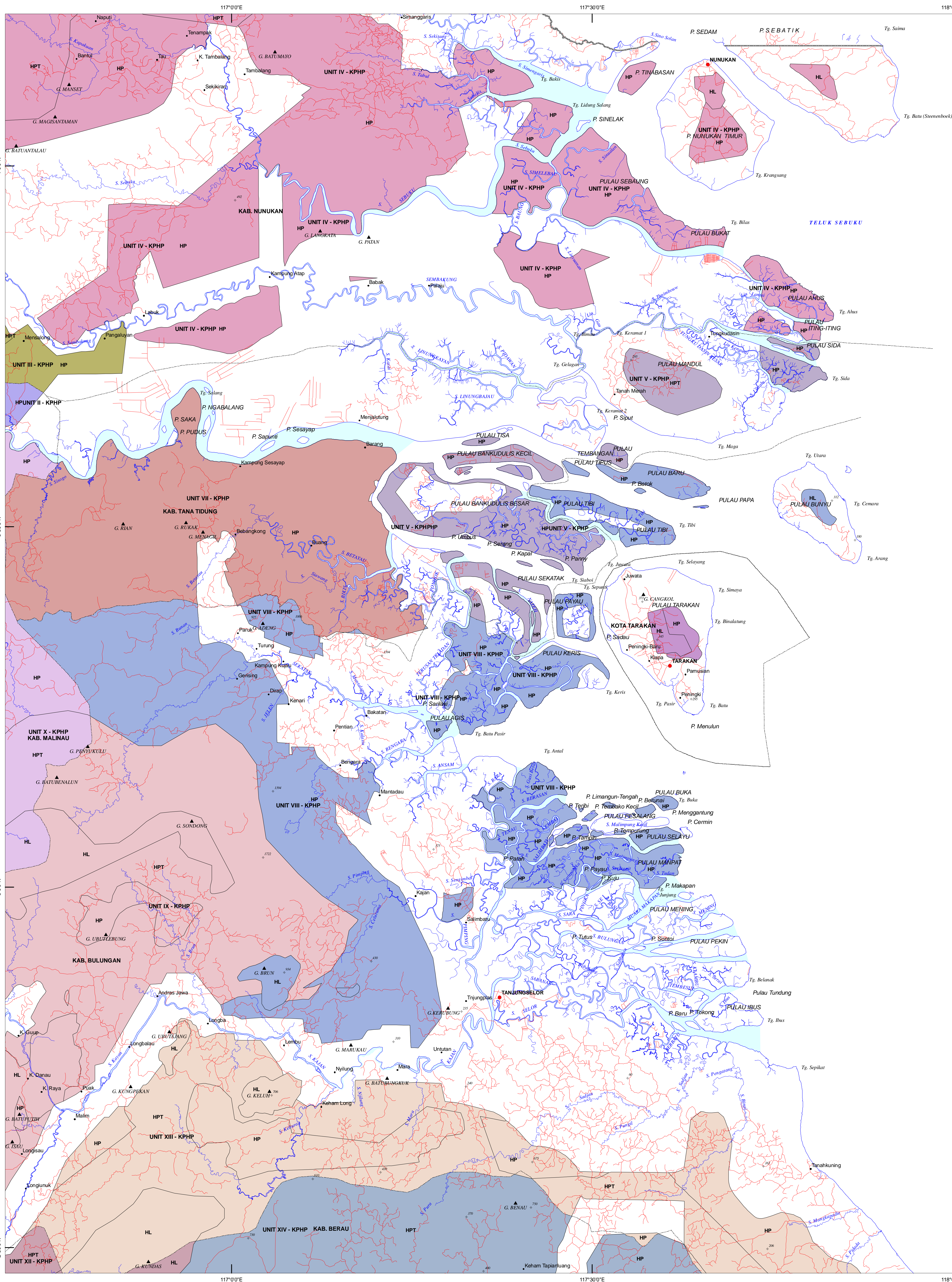
KRISNA RYA

MENTERI KEHUTANAN  
 REPUBLIK INDONESIA,

ttd

ZULKIFLI HASAN





**PETA PENETAPAN WILAYAH  
KESATUAN PENGELOLAAN HUTAN LINDUNG DAN  
KESATUAN PENGELOLAAN HUTAN PRODUKSI  
PROVINSI KALIMANTAN TIMUR**

Skala 1 : 250.000  
0 Km 25 Km



LAMPIRAN 2 KEPUTUSAN MENTERI KEHUTANAN

NOMOR : SK.674/Kenhut-IT/2011

TANGGAL : 1 Desember 2011

MENTERI KEHUTANAN,

*Zulkifli Hasan*  
ZULKIFLI HASAN

**KETERANGAN :**

- |  |                        |  |                        |
|--|------------------------|--|------------------------|
|  | Ibukota Provinsi       |  | Batas Negara           |
|  | Ibukota Kabupaten/Kota |  | Batas Provinsi         |
|  | Kota Kecamatan/Desa    |  | Batas Kabupaten        |
|  | Gunung                 |  | Jaringan Jalan         |
|  | Titik Tinggi           |  | Batas Kawasan Hutan    |
|  | Danau                  |  | Sungai dan Anak Sungai |

**NO UNIT KPH**

- |  |                  |  |                    |
|--|------------------|--|--------------------|
|  | UNIT I - KPHL    |  | UNIT XVII - KPHP   |
|  | UNIT II - KPHP   |  | UNIT XX - KPHP     |
|  | UNIT III - KPHP  |  | UNIT XX - KPHP     |
|  | UNIT IV - KPHP   |  | UNIT XXI - KPHP    |
|  | UNIT V - KPHP    |  | UNIT XXII - KPHP   |
|  | UNIT VI - KPHP   |  | UNIT XXIII - KPHP  |
|  | UNIT VII - KPHP  |  | UNIT XXIV - KPHP   |
|  | UNIT VIII - KPHP |  | UNIT XXV - KPHP    |
|  | UNIT IX - KPHP   |  | UNIT XXVI - KPHP   |
|  | UNIT X - KPHP    |  | UNIT XXVII - KPHP  |
|  | UNIT XI - KPHP   |  | UNIT XXVIII - KPHP |
|  | UNIT XII - KPHP  |  | UNIT XXIX - KPHP   |
|  | UNIT XIII - KPHP |  | UNIT XXX - KPHP    |
|  | UNIT XIV - KPHP  |  | UNIT XXXI - KPHP   |
|  | UNIT XV - KPHP   |  | UNIT XXXII - KPHP  |
|  | UNIT XVI - KPHP  |  | UNIT XXXIII - KPHP |
|  | UNIT XVII - KPHP |  | UNIT XXXIV - KPHP  |

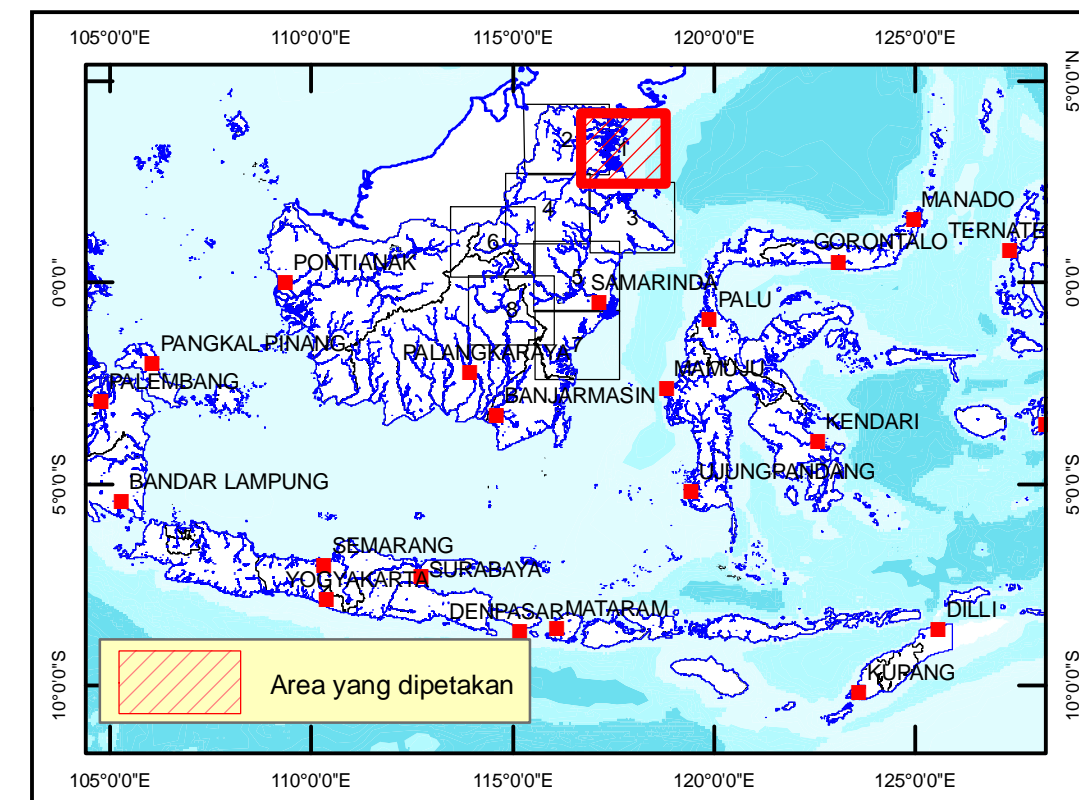
**SUMBER DATA :**

- Surat Gubernur Kalimantan Timur Nomor: 521/7482/Ex, tanggal 15 Agustus 2011; Perihal Usulan Penetapan KPHL dan KPHP Provinsi Kalimantan Timur
- Peta Usulan Penetapan KPHL dan KPHP Provinsi Kalimantan Timur Skala 1:250.000
- Peta Dasar Tematik Kehutanan Provinsi Kalimantan Timur, Skala 1:250.000
- Peta Penunjukan Kawasan Hutan dan Perairan Provinsi Kalimantan Timur, Skala 1:250.000 (Lampiran SK. Menteri No. 79/Kpts-II/2001)
- Peta Perkembangan Tata Batas Kawasan Hutan Provinsi Kalimantan Timur
- Peta Administrasi Pemerintahan Provinsi Kalimantan Timur, Skala 1:250.000

**Catatan :**

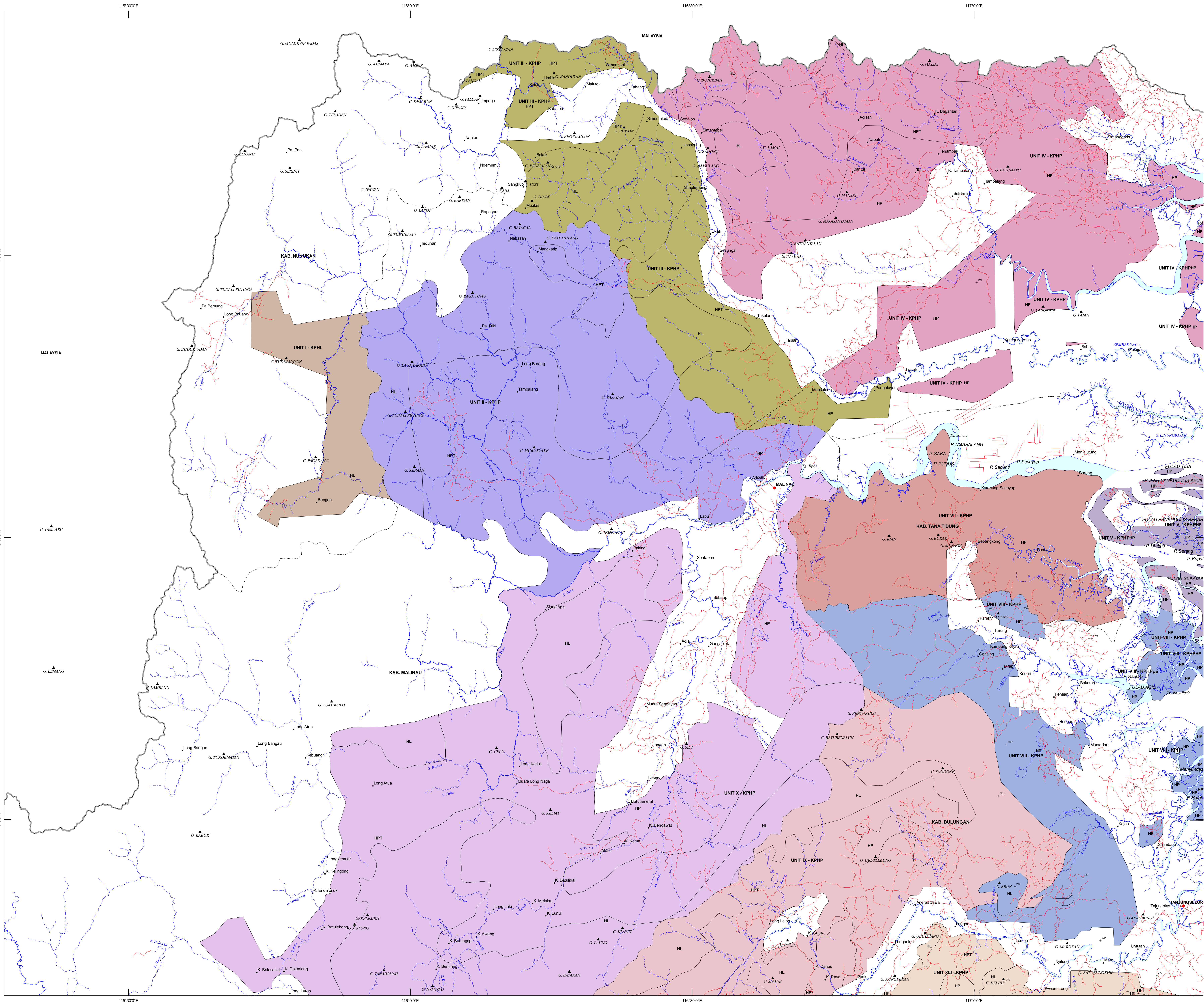
- Batas administrasi pemerintahan yang tergambar di atas peta tidak sepenuhnya dapat digunakan sebagai acuan.
- Batas Wilayah KPH tidak dapat digunakan sebagai acuan batas status dan atau fungsi kawasan hutan.

**PETA SITUASI**  
Skala 1 : 30.000.000

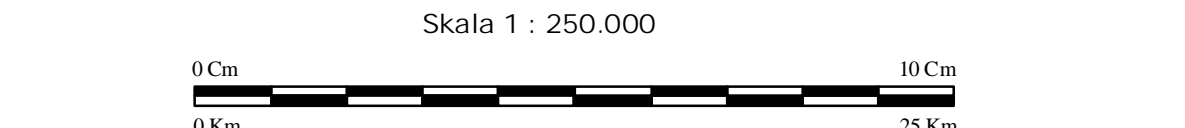


**KEMENTERIAN KEHUTANAN**




















































PETA PENETAPAN WILAYAH  
KESATUAN PENGELOLAAN HUTAN LINDUNG DAN  
KESATUAN PENGELOLAAN HUTAN PRODUKSI  
PROVINSI KALIMANTAN TIMUR



LAMPIRAN 2 KEPUTUSAN MENTERI KEHUTANAN  
NOMOR : SK.674/2011  
TANGGAL : 1 Desember 2011

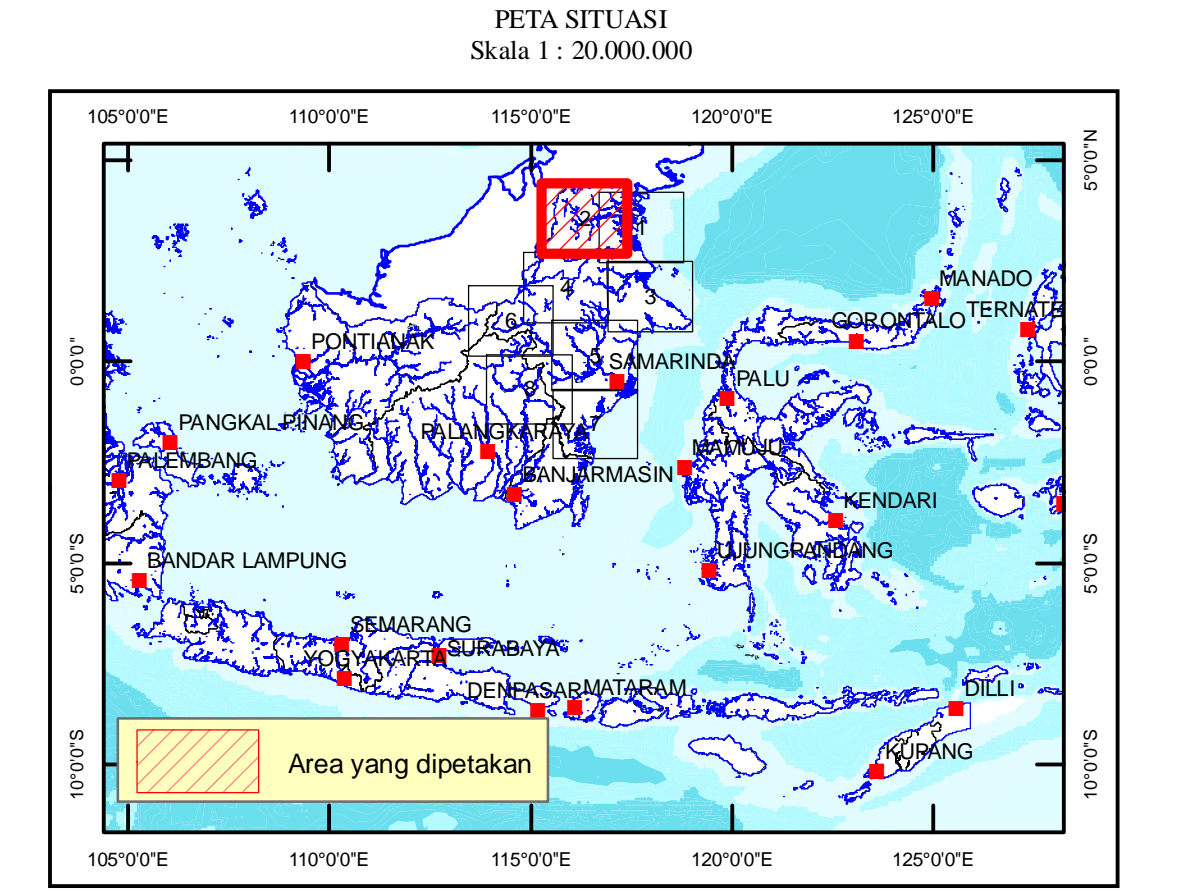
MENTERI KEHUTANAN,  
  
ZULKIFLI HASAN

- KETERANGAN :
- |  |  |
|--|--|
|  Ibukota Provinsi       |  Batas Negara           |
|  Ibukota Kabupaten/Kota |  Batas Provinsi         |
|  Kota Kecamatan/Desa    |  Batas Kabupaten        |
|  Gunung                 |  Jaringan Jalan         |
|  Titik Tinggi           |  Batas Kawasan Hutan    |
|  Danau                  |  Sungai dan Anak Sungai |

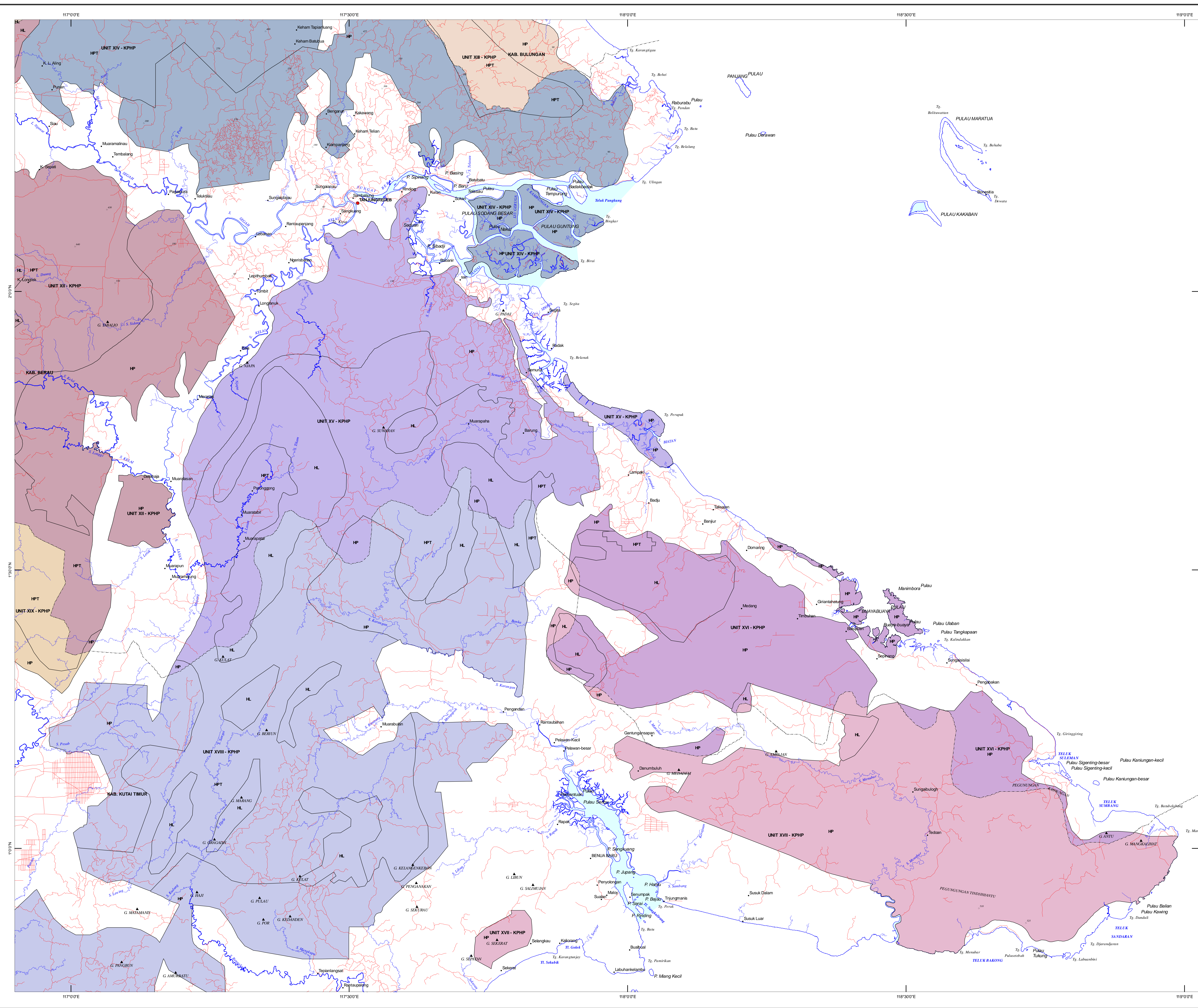
- NO UNIT KPH
- |  |  |
|--|--|
|  UNIT I - KPHL      |  UNIT XVII - KPHP     |
|  UNIT II - KPHP     |  UNIT XX - KPHP       |
|  UNIT III - KPHP    |  UNIT XX - KPHP       |
|  UNIT IV - KPHP     |  UNIT XXI - KPHP      |
|  UNIT V - KPHL      |  UNIT XXII - KPHL     |
|  UNIT VI - KPHL     |  UNIT XXIII - KPHP    |
|  UNIT VII - KPHP    |  UNIT XXIV - KPHP     |
|  UNIT VIII - KPHP   |  UNIT XXV - KPHP      |
|  UNIT IX - KPHP    |  UNIT XXVI - KPHP    |
|  UNIT X - KPHP    |  UNIT XXVII - KPHP  |
|  UNIT XI - KPHP   |  UNIT XXVIII - KPHP |
|  UNIT XII - KPHP  |  UNIT XXIX - KPHL   |
|  UNIT XIII - KPHP |  UNIT XXX - KPHL    |
|  UNIT XIV - KPHP  |  UNIT XXXI - KPHP   |
|  UNIT XV - KPHP   |  UNIT XXXII - KPHP  |
|  UNIT XVI - KPHP  |  UNIT XXXIII - KPHP |
|  UNIT XVII - KPHP |  UNIT XXXIV - KPHP  |

- SUMBER DATA :
- Surat Gubernur Kalimantan Timur Nomor: 521/7482/Ex, tanggal 15 Agustus 2011; Perihal Usulan Penetapan KPHL dan KPHP Provinsi Kalimantan Timur
  - Peta Usulan Penetapan KPHL dan KPHP Provinsi Kalimantan Timur Skala 1:250.000
  - Peta Dasar Tematik Kehutanan Provinsi Kalimantan Timur, Skala 1:250.000
  - Peta Penunjukan Kawasan Hutan dan Perairan Provinsi Kalimantan Timur, Skala 1:250.000 (Lampiran SK Menteri No. 79/Kpts/I/2001)
  - Peta Perkembangan Tata Batas Kawasan Hutan Provinsi Kalimantan Timur
  - Peta Administrasi Pemerintahan Provinsi Kalimantan Timur, Skala 1:250.000

Catatan :  
1. Batas administrasi pemerintahan yang tergambar di atas peta tidak sepenuhnya dapat digunakan sebagai acuan.  
2. Batas Wilayah KPH tidak dapat digunakan sebagai acuan batas status dan atau fungsi kawasan hutan.







**PETA PENETAPAN WILAYAH  
KESATUAN PENGELOLAAN HUTAN LINDUNG DAN  
KESATUAN PENGELOLAAN HUTAN PRODUKSI  
PROVINSI KALIMANTAN TIMUR**

Skala 1 : 250.000

0 Km 25 Km



LAMPIRAN 2 KEPUTUSAN MENTERI KEHUTANAN

NOMOR : SK.674/Serhut-IT/2011

TANGGAL : 1 Desember 2011

MENTERI KEHUTANAN,

*Zulkifli Hasan*  
ZULKIFLI HASAN

**KETERANGAN :**

- |  |                        |  |                        |
|--|------------------------|--|------------------------|
|  | Ibukota Provinsi       |  | Batas Negara           |
|  | Ibukota Kabupaten/Kota |  | Batas Provinsi         |
|  | Kota Kecamatan/Desa    |  | Batas Kabupaten        |
|  | Gunung                 |  | Jaringan Jalan         |
|  | Titik Tinggi           |  | Batas Kawasan Hutan    |
|  | Danau                  |  | Sungai dan Anak Sungai |

**NO UNIT KPH**

- |  |                  |  |                    |
|--|------------------|--|--------------------|
|  | UNIT I - KPHL    |  | UNIT XVIII - KPHP  |
|  | UNIT II - KPHP   |  | UNIT XIX - KPHP    |
|  | UNIT III - KPHP  |  | UNIT XX - KPHP     |
|  | UNIT IV - KPHP   |  | UNIT XXI - KPHP    |
|  | UNIT V - KPHP    |  | UNIT XXII - KPHL   |
|  | UNIT VI - KPHL   |  | UNIT XXIII - KPHP  |
|  | UNIT VII - KPHP  |  | UNIT XXIV - KPHP   |
|  | UNIT VIII - KPHP |  | UNIT XXV - KPHP    |
|  | UNIT IX - KPHP   |  | UNIT XXVI - KPHP   |
|  | UNIT X - KPHP    |  | UNIT XXVII - KPHP  |
|  | UNIT XI - KPHP   |  | UNIT XXVIII - KPHP |
|  | UNIT XII - KPHP  |  | UNIT XXIX - KPHL   |
|  | UNIT XIII - KPHP |  | UNIT XXX - KPHP    |
|  | UNIT XIV - KPHP  |  | UNIT XXXI - KPHP   |
|  | UNIT XV - KPHP   |  | UNIT XXXII - KPHP  |
|  | UNIT XVI - KPHP  |  | UNIT XXXIII - KPHP |
|  | UNIT XVII - KPHP |  | UNIT XXXIV - KPHP  |

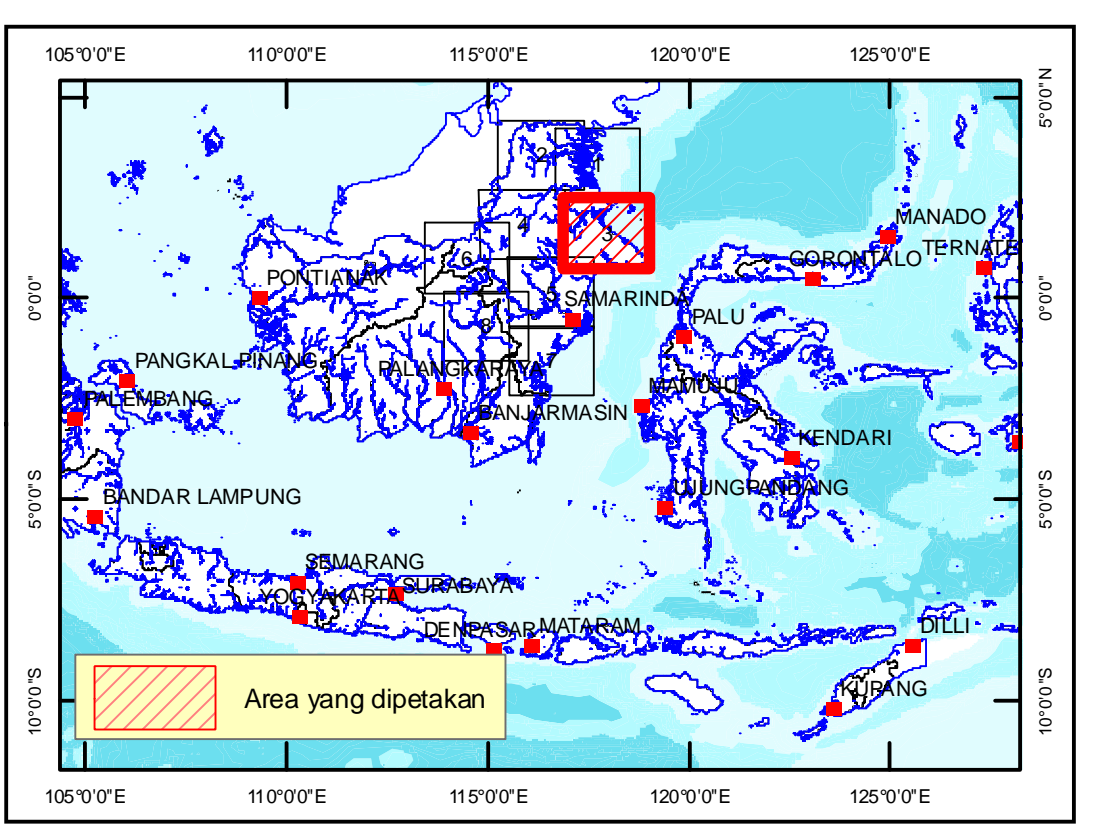
**SUMBER DATA :**

- Surat Gubernur Kalimantan Timur Nomor: 521/7482/Ek, tanggal 15 Agustus 2011; Perihal Usulan Penetapan KPHL dan KPHP Provinsi Kalimantan Timur
- Peta Usulan Penetapan KPHL dan KPHP Provinsi Kalimantan Timur Skala 1:250.000
- Peta Dasar Tematik Kehutanan Provinsi Kalimantan Timur, Skala 1:250.000
- Peta Penunjukan Kawasan Hutan dan Perairan Provinsi Kalimantan Timur, Skala 1:250.000 (Lampiran SK, Menhut No. 79/Kpts/II/2001)
- Peta Perkembangan Tata Batas Kawasan Hutan Provinsi Kalimantan Timur
- Peta Administrasi Pemerintahan Provinsi Kalimantan Timur, Skala 1:250.000

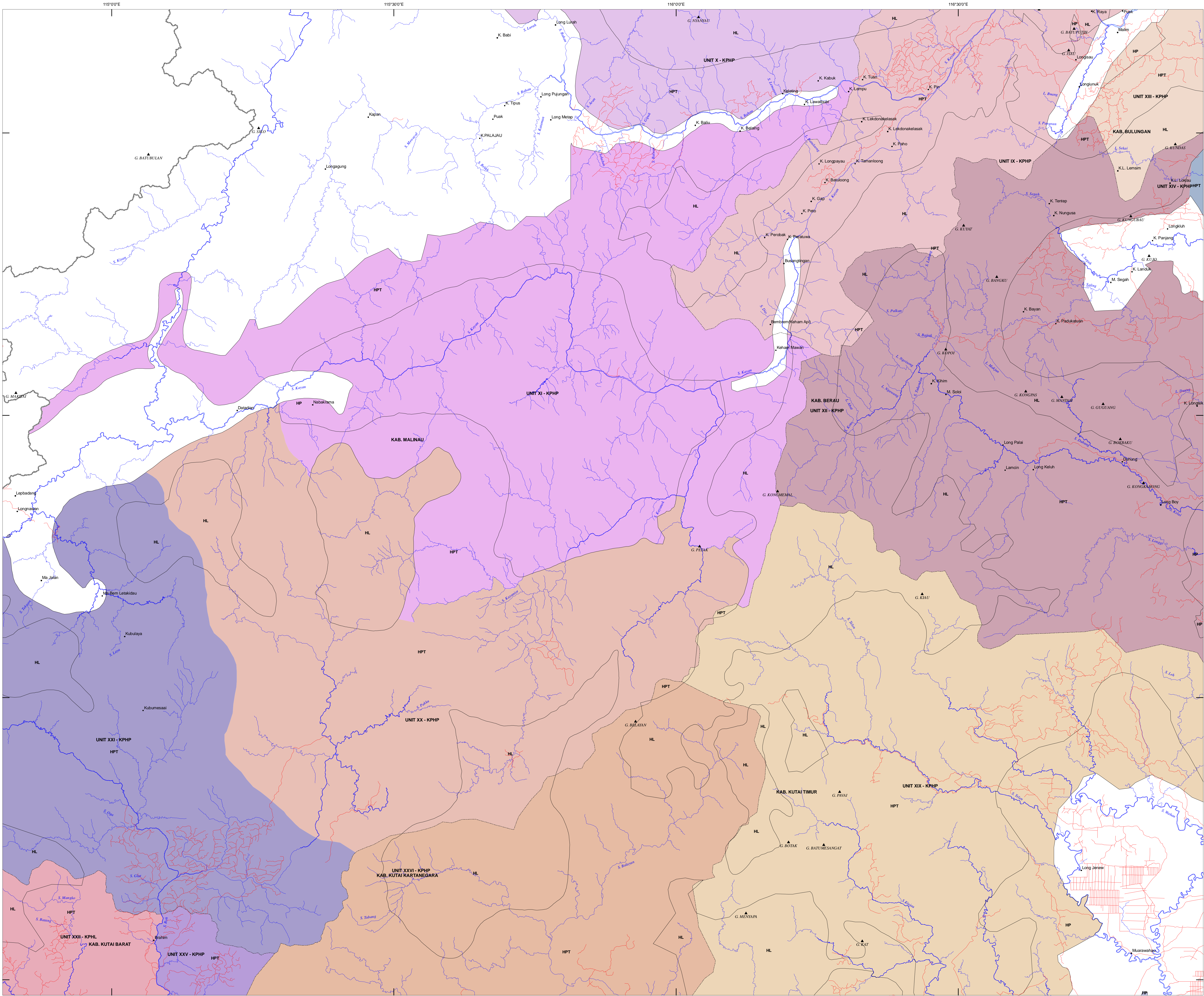
**Catatan :**

- Batas administrasi pemerintahan yang tergambar di atas peta tidak sepenuhnya dapat digunakan sebagai acuan.
- Batas Wilayah KPHL tidak dapat digunakan sebagai acuan batas status dan atau fungsi kawasan hutan.

PETA SITUASI  
Skala 1 : 20.000.000







**PETA PENETAPAN WILAYAH  
KESATUAN PENGELOLAAN HUTAN LINDUNG DAN  
KESATUAN PENGELOLAAN HUTAN PRODUKSI  
PROVINSI KALIMANTAN TIMUR**

Skala 1 : 250.000



LAMPIRAN 2 KEPUTUSAN MENTERI KEHUTANAN

NOMOR : SK.674/Menhut-CT/2011

TANGGAL : 1 Desember 2011

MENTERI KEHUTANAN,

  
ZULKIFLI HASAN

**KETERANGAN :**

- |  |  |
|--|--|
|  Ibukota Provinsi       |  Batas Negara           |
|  Ibukota Kabupaten/Kota |  Batas Provinsi         |
|  Kota Kecamatan/Desa    |  Batas Kabupaten        |
|  Gunung                 |  Jaringan Jalan         |
|  Titik Tinggi           |  Batas Kawasan Hutan    |
|  Danau                  |  Sungai dan Anak Sungai |

**NO UNIT KPH**

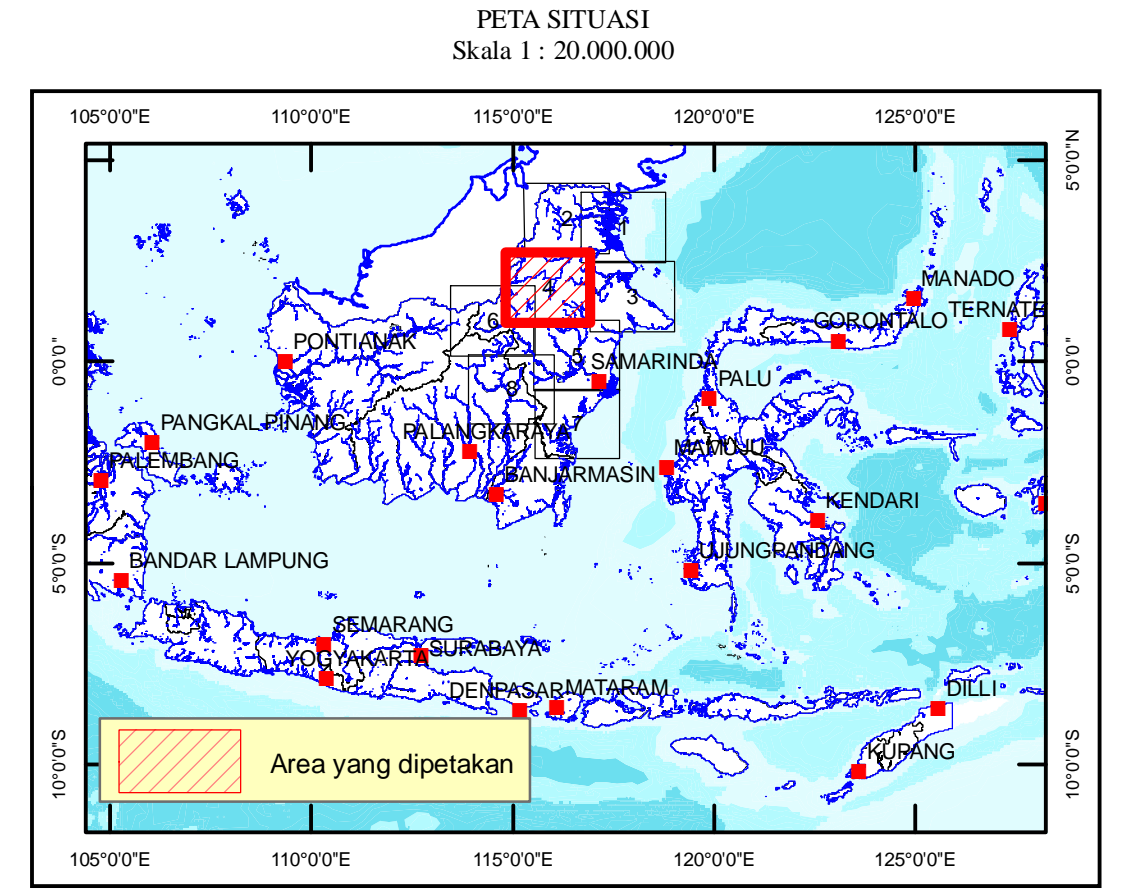
- |  |  |
|--|--|
|  UNIT I - KPHL      |  UNIT XVII - KPHP     |
|  UNIT II - KPHP     |  UNIT XIX - KPHP      |
|  UNIT III - KPHP    |  UNIT XX - KPHP       |
|  UNIT IV - KPHP     |  UNIT XXI - KPHP      |
|  UNIT V - KPHP      |  UNIT XXII - KPHP     |
|  UNIT VI - KPHL     |  UNIT XXIII - KPHP    |
|  UNIT VII - KPHP    |  UNIT XXIV - KPHP     |
|  UNIT VIII - KPHP   |  UNIT XXV - KPHP      |
|  UNIT IX - KPHP    |  UNIT XXVI - KPHP    |
|  UNIT X - KPHP    |  UNIT XXVII - KPHP  |
|  UNIT XI - KPHP   |  UNIT XXVIII - KPHP |
|  UNIT XII - KPHP  |  UNIT XXIX - KPHL   |
|  UNIT XIII - KPHP |  UNIT XXX - KPHL    |
|  UNIT XIV - KPHP  |  UNIT XXXI - KPHP   |
|  UNIT XV - KPHP   |  UNIT XXXII - KPHP  |
|  UNIT XVI - KPHP  |  UNIT XXXIII - KPHP |
|  UNIT XVII - KPHP |  UNIT XXXIV - KPHP  |

**SUMBER DATA :**

1. Surat Gubernur Kalimantan Timur Nomor: 521/7482/Ex, tanggal 15 Agustus 2011; Perihal Usulan Penetapan KPHL dan KPHP Provinsi Kalimantan Timur
2. Peta Usulan Penetapan KPHL dan KPHP Provinsi Kalimantan Timur Skala 1:250.000
3. Peta Dasar Tematik Kehutanan Provinsi Kalimantan Timur, Skala 1 : 250.000
4. Peta Penunjukan Kawasan Hutan dan Perairan Provinsi Kalimantan Timur, Skala 1 : 250.000 (Lampiran SK. Menhut No. 79/Kpts-II/2011)
5. Peta Perkembangan Tata Batas Kawasan Hutan Provinsi Kalimantan Timur
6. Peta Administrasi Pemerintahan Provinsi Kalimantan Timur, Skala 1 : 250.000

**Catatan :**

1. Batas administrasi pemerintahan yang tergambar di atas peta tidak sepenuhnya dapat digunakan sebagai acuan.
2. Batas Wilayah KPH tidak dapat digunakan sebagai acuan batas status dan atau fungsi kawasan hutan.





# **PETA PENETAPAN WILAYAH KESATUAN PENGELOLAAN HUTAN LINDUNG DAN KESATUAN PENGELOLAAN HUTAN PRODUKSI PROVINSI KALIMANTAN TIMUR**

Skala 1 : 250.000

0 Km 25 Km



LAMPIRAN 2 KEPUTUSAN MENTERI KEHUTANAN

NOMOR : SK.674/Kenhut-IT/2011

TANGGAL : 1 Desember 2011

MENTERI KEHUTANAN,

*Zulkifli Hasan*  
ZULKIFLI HASAN

## **KETERANGAN :**

- |   |  |
|---|--|
| <span style="color: red;">■</span> Ibukota Provinsi       | <span style="color: red;">—</span> Batas Negara            |
| <span style="color: red;">●</span> Ibukota Kabupaten/Kota | <span style="color: red;">- - -</span> Batas Provinsi      |
| <span style="color: red;">●</span> Kota Kecamatan/Desa    | <span style="color: red;">- - -</span> Batas Kabupaten     |
| <span style="color: red;">▲</span> Gunung                 | <span style="color: red;">—</span> Jaringan Jalan          |
| <span style="color: red;">+</span> Titik Tinggi           | <span style="color: red;">—</span> Batas Kawasan Hutan     |
| <span style="color: blue;">■</span> Danau                 | <span style="color: blue;">—</span> Sungai dan Anak Sungai |

## **NO UNIT KPH**

- |  |  |
|--|--|
| <span style="color: brown;">■</span> UNIT I - KPHL     | <span style="color: blue;">■</span> UNIT XVII - KPHP     |
| <span style="color: purple;">■</span> UNIT II - KPHP   | <span style="color: orange;">■</span> UNIT XX - KPHP     |
| <span style="color: green;">■</span> UNIT III - KPHP   | <span style="color: brown;">■</span> UNIT XXI - KPHP     |
| <span style="color: red;">■</span> UNIT IV - KPHP      | <span style="color: purple;">■</span> UNIT XXII - KPHP   |
| <span style="color: blue;">■</span> UNIT V - KPHP      | <span style="color: brown;">■</span> UNIT XXIII - KPHP   |
| <span style="color: purple;">■</span> UNIT VI - KPHL   | <span style="color: orange;">■</span> UNIT XXIV - KPHP   |
| <span style="color: brown;">■</span> UNIT VII - KPHP   | <span style="color: purple;">■</span> UNIT XXV - KPHP    |
| <span style="color: blue;">■</span> UNIT VIII - KPHP   | <span style="color: brown;">■</span> UNIT XXVI - KPHP    |
| <span style="color: red;">■</span> UNIT IX - KPHP      | <span style="color: orange;">■</span> UNIT XXVII - KPHP  |
| <span style="color: purple;">■</span> UNIT X - KPHP    | <span style="color: brown;">■</span> UNIT XXVIII - KPHP  |
| <span style="color: brown;">■</span> UNIT XI - KPHP    | <span style="color: purple;">■</span> UNIT XXIX - KPHL   |
| <span style="color: blue;">■</span> UNIT XII - KPHP    | <span style="color: orange;">■</span> UNIT XXX - KPHP    |
| <span style="color: purple;">■</span> UNIT XIII - KPHP | <span style="color: brown;">■</span> UNIT XXXI - KPHP    |
| <span style="color: brown;">■</span> UNIT XIV - KPHP   | <span style="color: purple;">■</span> UNIT XXXII - KPHP  |
| <span style="color: red;">■</span> UNIT XV - KPHP      | <span style="color: orange;">■</span> UNIT XXXIII - KPHP |
| <span style="color: purple;">■</span> UNIT XVI - KPHP  | <span style="color: brown;">■</span> UNIT XXXIV - KPHP   |

## **SUMBER DATA :**

1. Surat Gubernur Kalimantan Timur Nomor: 521/7482/Ex, tanggal 15 Agustus 2011; Perihal Usulan Penetapan KPHL dan KPHP Provinsi Kalimantan Timur
2. Peta Usulan Penetapan KPHL dan KPHP Provinsi Kalimantan Timur Skala 1:250.000
3. Peta Dasar Tematik Kehutanan Provinsi Kalimantan Timur, Skala 1:250.000
4. Peta Penunjukan Kawasan Hutan dan Perairan Provinsi Kalimantan Timur, Skala 1:250.000 (Lampiran SK. Menteri No. 79/Kpts-II/2011)
5. Peta Perkembangan Tata Batas Kawasan Hutan Provinsi Kalimantan Timur
6. Peta Administrasi Pemerintahan Provinsi Kalimantan Timur, Skala 1:250.000

## **Catatan :**

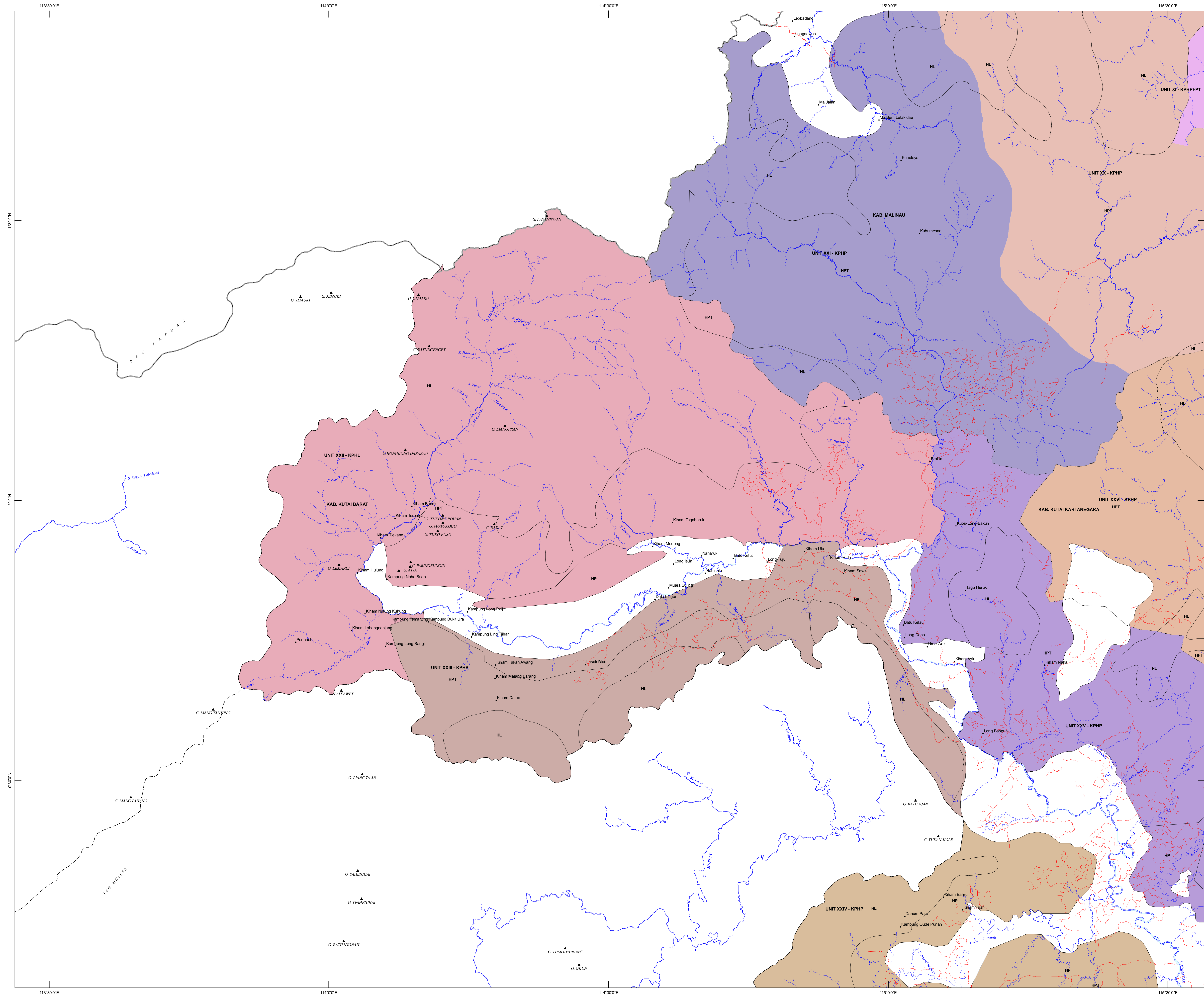
1. Batas administrasi pemerintahan yang tergambar di atas peta tidak sepenuhnya dapat digunakan sebagai acuan.
2. Batas Wilayah KPH tidak dapat digunakan sebagai acuan batas status dan atau fungsi kawasan hutan.

## **PETA SITUASI**

Skala 1 : 30.000.000







**PETA PENETAPAN WILAYAH  
KESATUAN PENGELOLAAN HUTAN LINDUNG DAN  
KESATUAN PENGELOLAAN HUTAN PRODUKSI  
PROVINSI KALIMANTAN TIMUR**

Skala 1 : 250.000  
0 Km 25 Km



LAMPIRAN 2 KEPUTUSAN MENTERI KEHUTANAN

NOMOR : SK.674/Menhut-II/2011

TANGGAL : 1 Desember 2011

MENTERI KEHUTANAN,

*Zulkifli Hasan*  
ZULKIFLI HASAN

**KETERANGAN :**

- |                          |                           |
|--------------------------|---------------------------|
| ■ Ibukota Provinsi       | — Batas Negara            |
| ● Ibukota Kabupaten/Kota | - - - Batas Provinsi      |
| • Kota Kecamatan/Desa    | - - - Batas Kabupaten     |
| ▲ Gunung                 | - - - Jaringan Jalan      |
| • Titik Tinggi           | - - - Batas Kawasan Hutan |
| ■ Danau                  | — Sungai dan Anak Sungai  |

**NO UNIT KPH**

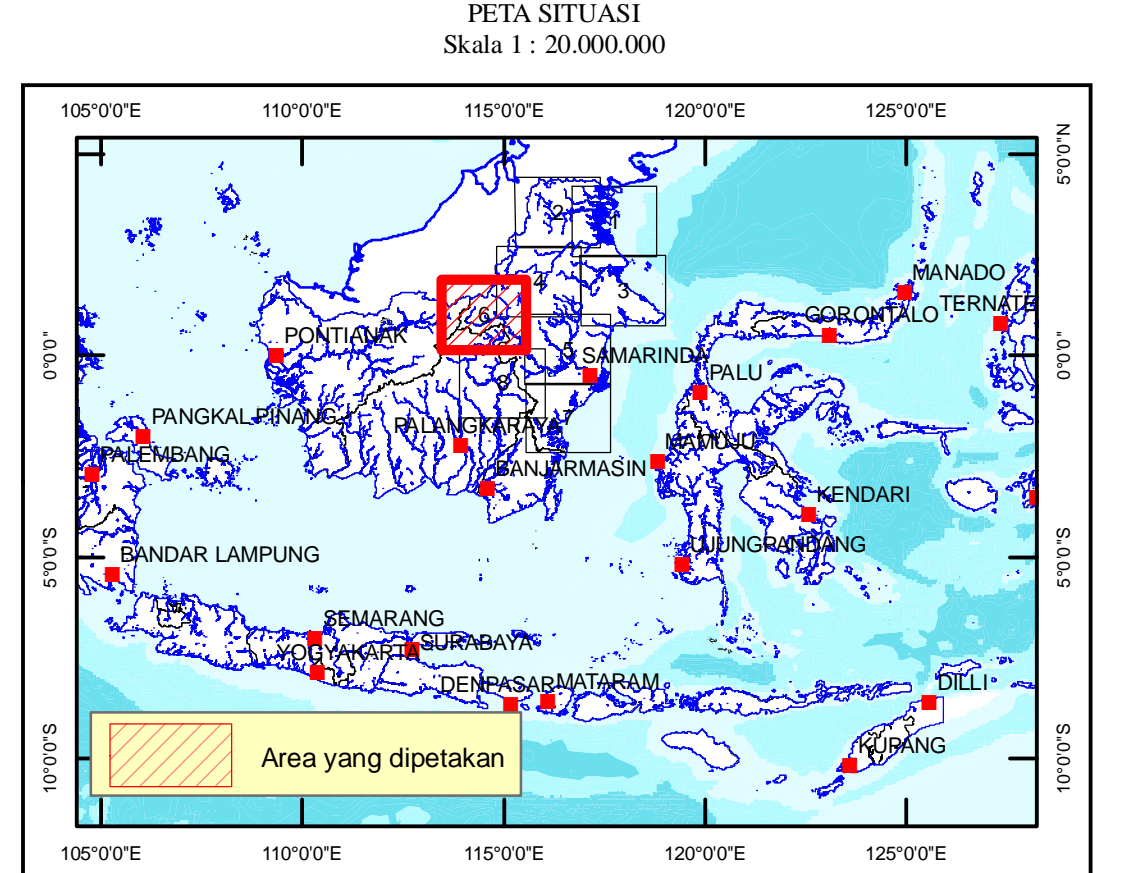
- |                    |                      |
|--------------------|----------------------|
| ■ UNIT I - KPHL    | ■ UNIT XVII - KPHP   |
| ■ UNIT II - KPHP   | ■ UNIT XX - KPHP     |
| ■ UNIT III - KPHP  | ■ UNIT XX - KPHP     |
| ■ UNIT IV - KPHP   | ■ UNIT XX - KPHP     |
| ■ UNIT V - KPHP    | ■ UNIT XXII - KPHL   |
| ■ UNIT VI - KPHL   | ■ UNIT XXIII - KPHP  |
| ■ UNIT VII - KPHP  | ■ UNIT XXIV - KPHP   |
| ■ UNIT VIII - KPHP | ■ UNIT XXV - KPHP    |
| ■ UNIT IX - KPHP   | ■ UNIT XXVI - KPHP   |
| ■ UNIT X - KPHP    | ■ UNIT XXVII - KPHP  |
| ■ UNIT XI - KPHP   | ■ UNIT XXVIII - KPHP |
| ■ UNIT XII - KPHP  | ■ UNIT XXIX - KPHL   |
| ■ UNIT XIII - KPHP | ■ UNIT XXX - KPHL    |
| ■ UNIT XIV - KPHP  | ■ UNIT XXXI - KPHP   |
| ■ UNIT XV - KPHP   | ■ UNIT XXXII - KPHP  |
| ■ UNIT XVI - KPHP  | ■ UNIT XXXIII - KPHP |
| ■ UNIT XVII - KPHP | ■ UNIT XXXIV - KPHP  |

**SUMBER DATA :**

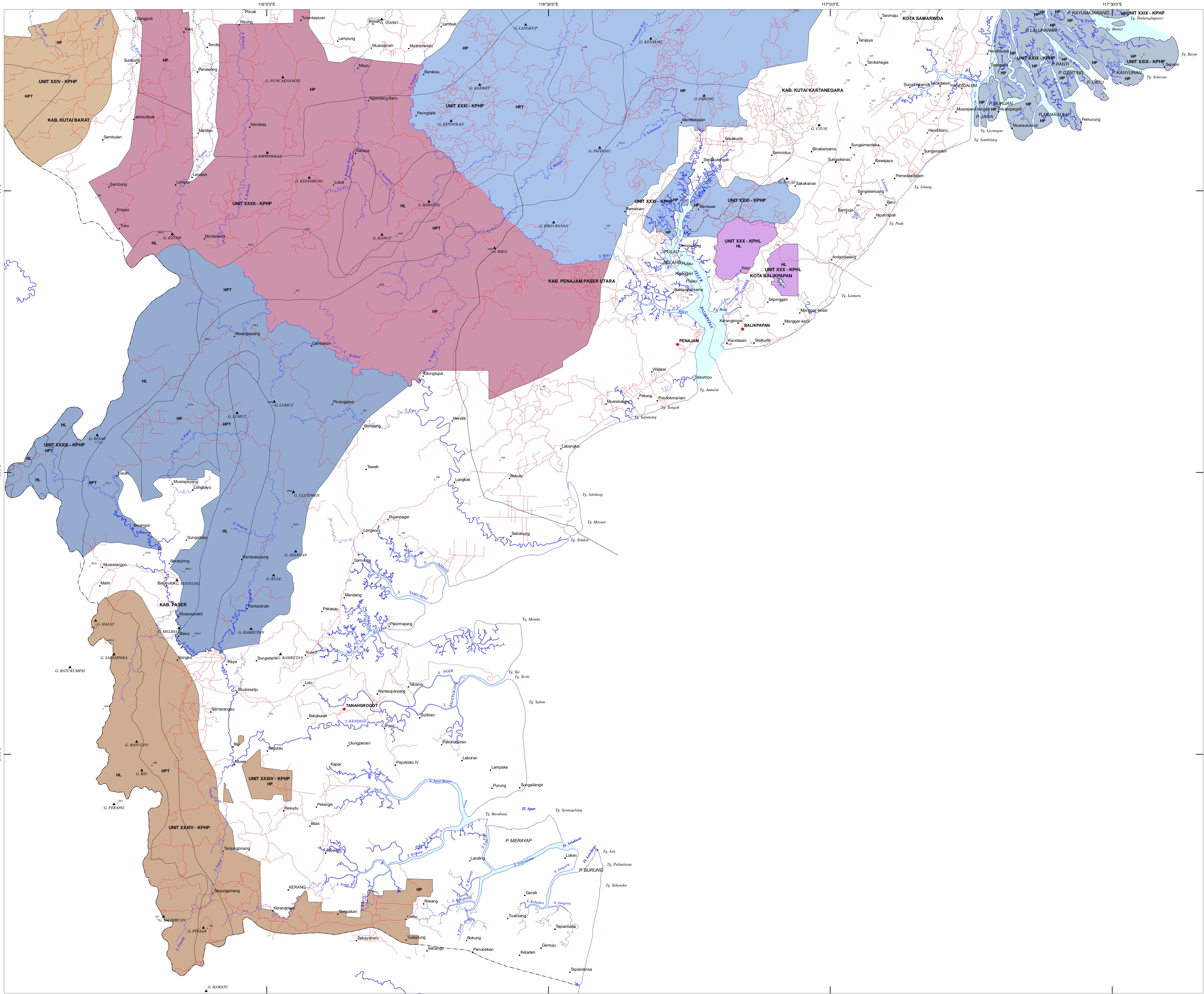
- Surat Gubernur Kalimantan Timur Nomor: 521/7482/Ex, tanggal 15 Agustus 2011; Perihal Usulan Penetapan KPHL dan KPHP Provinsi Kalimantan Timur
- Peta Usulan Penetapan KPHL dan KPHP Provinsi Kalimantan Timur Skala 1:250.000
- Peta Dasar Tematik Kehutanan Provinsi Kalimantan Timur, Skala 1 : 250.000
- Peta Penunjukan Kawasan Hutan dan Perairan Provinsi Kalimantan Timur, Skala 1 : 250.000 (Lampiran SK. Menteri No. 70/Kpts-II/2011)
- Peta Perkembangan Tata Batas Kawasan Hutan Provinsi Kalimantan Timur
- Peta Administrasi Pemerintahan Provinsi Kalimantan Timur, Skala 1 : 250.000

**Catatan :**

- Batas administrasi pemerintahan yang tergambar di atas peta tidak sepenuhnya dapat digunakan sebagai acuan.
- Batas Wilayah KPH tidak dapat digunakan sebagai acuan batas status dan atau fungsi kawasan hutan.







**PETA PENETAPAN WILAYAH  
KESATUAN PENGELOLAAN HUTAN LINDUNG DAN  
KESATUAN PENGELOLAAN HUTAN PRODUKSI  
PROVINSI KALIMANTAN TIMUR**

Skala 1 : 250.000



LAMPIRAN 2 KEPUTUSAN MENTERI KEHUTANAN

NOMOR : SK.674/Menhut-III/2011

TANGGAL : 1 Desember 2011

MENTERI KEHUTANAN,

  
ZULKIFLI HASAN

**KETERANGAN :**

- |  |  |
|--|--|
|  Ibukota Provinsi       |  Batas Negara           |
|  Ibukota Kabupaten/Kota |  Batas Provinsi         |
|  Kota Kecamatan/Desa    |  Batas Kabupaten        |
|  Gunung                 |  Jaringan Jalan         |
|  Titik Tinggi           |  Batas Kawasan Hutan    |
|  Danau                  |  Sungai dan Anak Sungai |

**NO UNIT KPH**

- |  |  |
|--|--|
|  UNIT I - KPHL      |  UNIT XVII - KPHP     |
|  UNIT II - KPHP     |  UNIT XIX - KPHP      |
|  UNIT III - KPHP    |  UNIT XX - KPHP       |
|  UNIT IV - KPHP     |  UNIT XXI - KPHP      |
|  UNIT V - KPHP      |  UNIT XXII - KPHL     |
|  UNIT VI - KPHL     |  UNIT XXIII - KPHP    |
|  UNIT VII - KPHP    |  UNIT XXIV - KPHP     |
|  UNIT VIII - KPHP |  UNIT XXV - KPHP    |
|  UNIT IX - KPHP   |  UNIT XXVI - KPHP   |
|  UNIT X - KPHP    |  UNIT XXVII - KPHP  |
|  UNIT XI - KPHP   |  UNIT XXVIII - KPHP |
|  UNIT XII - KPHP  |  UNIT XXIX - KPHL   |
|  UNIT XIII - KPHP |  UNIT XXX - KPHL    |
|  UNIT XIV - KPHP  |  UNIT XXXI - KPHP   |
|  UNIT XV - KPHP   |  UNIT XXXII - KPHP  |
|  UNIT XVI - KPHP  |  UNIT XXXIII - KPHP |
|  UNIT XVII - KPHP |  UNIT XXXIV - KPHP  |

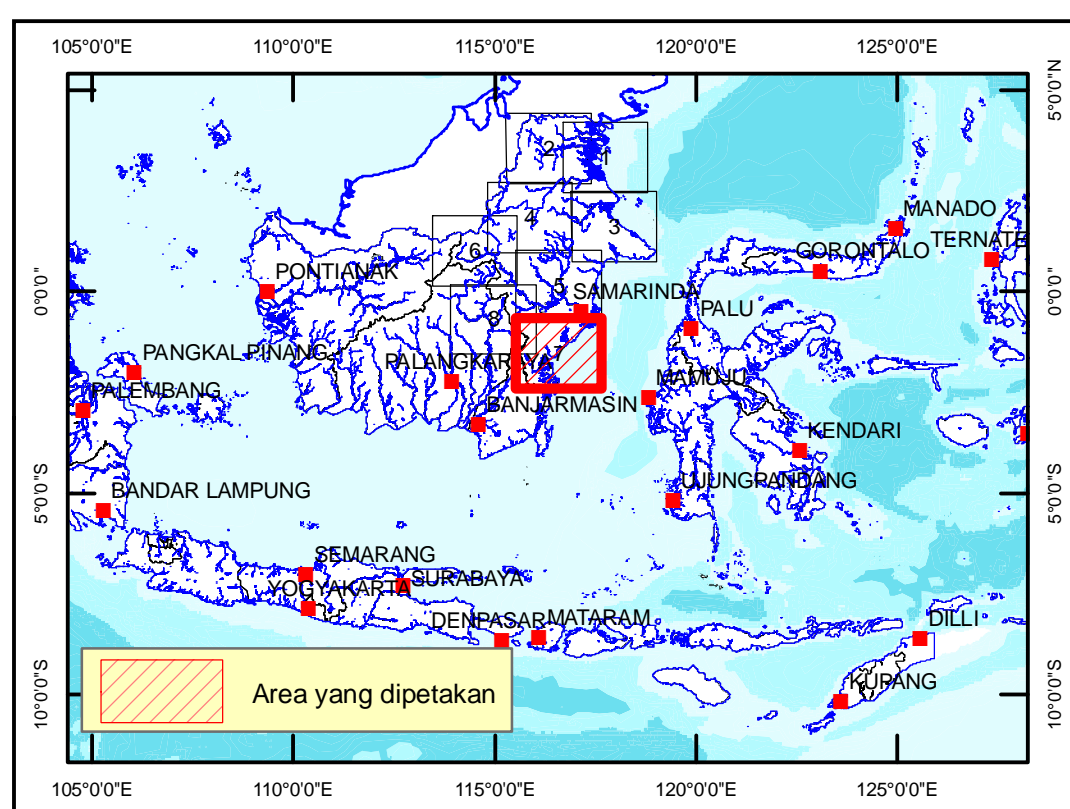
**SUMBER DATA :**

1. Surat Gubernur Kalimantan Timur Nomor: 521/7482/Ex, tanggal 15 Agustus 2011; Perihal Usulan Penetapan KPHL dan KPHP Provinsi Kalimantan Timur
2. Peta Usulan Penetapan KPHL dan KPHP Provinsi Kalimantan Timur Skala 1:250.000
3. Peta Dasar Tematik Kehutanan Provinsi Kalimantan Timur, Skala 1 : 250.000
4. Peta Penunjukan Kawasan Hutan dan Perairan Provinsi Kalimantan Timur, Skala 1 : 250.000 (Lampiran SK. Menhut No. 79/Kpts-II/2001)
5. Peta Perkembangan Tata Batas Kawasan Hutan Provinsi Kalimantan Timur
6. Peta Administrasi Pemerintahan Provinsi Kalimantan Timur, Skala 1 : 250.000

**Catatan :**

1. Batas administrasi pemerintahan yang tergambar di atas peta tidak sepenuhnya dapat digunakan sebagai acuan.
2. Batas Wilayah KPH tidak dapat digunakan sebagai acuan batas status dan atau fungsi kawasan hutan.

PETA SITUASI  
Skala 1 : 30.000.000



**KEMENTERIAN KEHUTANAN**



