



**BADAN PENANGGULANGAN BENCANA DAERAH
PROVINSI KALIMANTAN UTARA**

**LAPORAN HARIAN
Kamis, 13 Februari 2025**

Dilaporkan kejadian bencana alam dan bencana non alam serta prakiraan cuaca di wilayah Provinsi Kalimantan Utara yang terjadi hari **Rabu, 12 Februari 2025** pukul 16.00 WITA, sampai hari **Kamis, 13 Februari 2025** pukul 16.00 WITA, sebagai berikut :

I. Kejadian Bencana (Berisi mengenai informasi kejadian bencana)

Kab. Bulungan

LAKA TRANSPORTASI

Pencarian Hari ke 3

Kamis, 13 Februari 2025

1. Jenis Bencana

Bencana Non Alam : Laka Air : Speed Boat Terbalik

2. Waktu Dan Tempat Kejadian

Senin 10 Februari 2025, Pukul 13.05 Wite

Perairan Sungai Temengga, Sp 6 Desa Tanjung Buka, Kecamatan Tanjung Palas Tengah. Kabupaten Bulungan Kalimantan Utara

3. KORBAN

Data korban Dalam pencarian:

1. Nama : M. Dafit

Umur : (7/L)

Alamat:

2. Nama : Andi Badinah

Umur : (50/P)

Alamat:

3. Nama : Alfa Rezky Azka

Umur : (6/L)

Alamat:

Jumlah Target : 3 orang

-Selamat. : 72 orang

-MD. : 4 orang

-DP. : 3 orang

-H :-

5. UPAYA DILAKUKAN

1. Rencana Operasi Kecelakaan Kapal Speed Iqzza Express 01 Terbalik di Perairan Sungai Temengga Kab. Bulungan Kaltara

2. Rencana Kegiatan Operasi

Tim SAR Gabungan melaksanakan briefing dan bertolak menuju LKP untuk melaksanakan pencarian sesuai rencana ops.

PD TW 0212 0630 H Tim SAR gabungan melanjutkan pencarian pada area:

A. 2°54'46.33"N 117°24'45.55"E

B. 2°54'37.17"N 117°24'39.22"E

C. 2°54'11.16"N 117°25'20.85"E

D. 2°54'21.63"N 117°25'27.15"E

7. PIHAK TERLIBAT

1. Dinsos Bulungan

2. Polres Bulungan

3. RSUD dr. H. SOEMARNO SOSROATMODJO

4. Dinkes Bulungan

5. Puskesmas

6. Tagana
7. PMI
8. BPBD Kab Bulungan
9. BPBD Provinsi KALTARA
10. Basarnas
11. TNI AL
12. DKP Kaltara
13. Pihak Desa Tanjung Buka
- 1 KORBAN DI TEMUKAN ATAS NAMA M.DAFIT UMUR 7 th LAKI LAKI
- PADA JAM 14.20 wita 13 Februari 2025


























Kota Tarakan

Pohon Tumbang

- A. JENIS KEJADIAN :
- Pohon tumbang
- B. WAKTU KEJADIAN :
- Tanggal : 11 Februari 2025
- Hari. : Selasa
- Waktu : 02.00 WITA
- Kordinat: 3,29999N 117,62037E
- C. Perkiraan Awal Penyebab :
- Cuaca ekstrim/ Angin kencang.
- D. TEMPAT KEJADIAN :
- Lokasi : Jl. Sei Sesayap
- Kelurahan : Kampung Empat
- Kecamatan : Tarakan Timur
- Kota : Tarakan
- Provinsi : Kaltara
- E. KORBAN & KERUSAKAN :
- Jumlah Korban : Nihil
- Penangan: Assesment dan melakukan pemotongan pohon
- Kerusakan akibat Kejadian: kabel listrik terputus dan menutup halaman samping gedung.
- G. KONDISI SAAT INI
- Aman Terkendali

II. Prakiraan Cuaca Wilayah

Prakiraan cuaca di wilayah Provinsi Kalimantan Utara hari **Kamis** tanggal **13 Februari 2025** dilaporkan sebagai berikutnya.

Kab. / Kota	Kam, 13 Feb	Jum, 14 Feb	Sab, 15 Feb	Min, 16 Feb	Sen, 17 Feb	Sel, 18 Feb
Bulungan	 Hujan Ringan 24–33 °C 66–99%	 Cerah 25–35 °C 60–99%	 Hujan Ringan 25–30 °C 65–99%	 Hujan Ringan 25–30 °C 69–99%	 Hujan Sedang 24–26 °C 92–98%	 Udara Kat 23–28 °C 79–99%
Malinau	 Hujan Ringan 21–29 °C 63–99%	 Cerah 21–30 °C 56–96%	 Cerah Berawan 21–29 °C 59–91%	 Berawan 21–29 °C 61–98%	 Hujan Ringan 21–25 °C 77–99%	 Berawan 21–28 °C 62–97%
Nunukan	 Hujan Ringan 23–33 °C 63–99%	 Cerah 24–34 °C 48–99%	 Cerah Berawan 24–31 °C 61–98%	 Udara Kabur 24–30 °C 66–99%	 Udara Kabur 23–29 °C 70–99%	 Udara Kat 22–29 °C 67–99%
Tana Tidung	 Hujan Petir 25–32 °C 68–99%	 Udara Kabur 26–34 °C 61–99%	 Cerah Berawan 26–32 °C 63–98%	 Udara Kabur 26–31 °C 68–99%	 Berawan 24–29 °C 75–99%	 Kabut/Asa 23–30 °C 71–99%
Kota Tarakan	 Hujan Petir 26–33 °C 73–97%	 Cerah 26–33 °C 65–97%	 Cerah Berawan 27–31 °C 64–94%	 Hujan Ringan 26–29 °C 75–95%	 Hujan Ringan 24–28 °C 79–95%	 Berawan 25–29 °C 76–91%

III. Prakiraan Gelombang Tinggi

Prakiraan cuaca pelabuhan KIPi Tanah Kuning Bulungan di wilayah perairan Kalimantan Utara 0.7 (Rendah) Kamis, 13 Februari 2025 07:00 WIB.

Cuaca : Berawan
Kecepatan Angin : 4 knot
Arah Angin : dari Barat
Arus : 0,08 ke Barat Laut

- *Nihil.*

1. STASIUN METEOROLOGI MARITIM BITUNG
2. MHEWS
3. maritim.bmkg.go.id
4. lapan.go.id
5. bmkg.go.id

INFO HOT SPOT

IV. Kegiatan

1. Memantau keadaan dan siaga bencana di Kalimantan Utara;
2. Melakukan Pemantauan dan monitoring 5 Kabupaten/Kota melalui Radio Komunikasi antar wilayah, Radio SSB, 40 Meter Band dan 2 Meter Band, Whats App, dan Call Center;
3. Staf dan SPB BPBD Provinsi Kalimantan Utara tetap dalam Keadaan Siap Siaga;
4. Melakukan pengamatan serta mencari informasi melalui situs terkait seperti BNPB dan BMKG;
5. Melakukan kegiatan rutin peringatan dini, administrasi dan pelaporan.

Demikian Laporan Harian BPBD Provinsi Kalimantan Utara, Salam Tangguh Salam Kemanusiaan.


Tanjung Selor, 13 Februari 2025

Pranata Bencana

Kepala Bidang Kedaruratan dan Logistik



Mira Noviyani, A.Md
Nip. 19861126 201802 2 002



LEWI LAWAI, S.Sos., M.AP
NIP. 19691010 199803 1 013

BPBD Prov. Kalimantan Utara

Alamat : Jl. Cendana, Tanjung Selor. Kode Pos 77211

No Telp/Fax : (0552) 21727

Email : bpbdkaltara@gmail.com

Facebook : BPBD Provinsi Kalimantan Utara

Frekuensi radio: VHF 16.9525 Mhz, VHF 14.8525 Mhz

Dokumentasi Pencarian Korban Hilang Hari 3 kejadian Laka Transportasi (sungai)



Dokumentasi penanganan pohon tumbang di Kota Tarakan

