



**BADAN PENANGGULANGAN BENCANA DAERAH
PROVINSI KALIMANTAN UTARA**

**LAPORAN HARIAN
Senin, 17 Februari 2025**

Dilaporkan kejadian bencana alam dan bencana non alam serta prakiraan cuaca di wilayah Provinsi Kalimantan Utara yang terjadi hari **Jumat, 14 Februari 2025** pukul 16.00 WITA, sampai hari **Senin, 17 Februari 2025** pukul 16.00 WITA, sebagai berikut :

I. Kejadian Bencana (Berisi mengenai informasi kejadian bencana)

Kab. Bulungan

LAKA TRANSPORTASI

Pencarian Hari ke 6 (Terakhir)

Minggu, 16 Februari 2025

1. Jenis Bencana

Bencana Non Alam : Laka Air : Speed Boat Terbalik

2. Waktu Dan Tempat Kejadian

Senin 10 Februari 2025, Pukul 13.05 Wite

Perairan Sungai Temengga, Sp 6 Desa Tanjung Buka, Kecamatan
Tanjung Palas Tengah. Kabupaten Bulungan Kalimantan Utara

KORBAN

Speed boat IQZZA EKSPES 01 (50 orang)

☞ Penumpang selamat 43 orang

☞ Meninggal dunia 6 orang, atas nama ;

1. Hj. Petta Ninong, Perempuan. 63 th

2. Memey, M . Perempuan 28 th

3. Andi Herawati, Perempuan, 41 th

4. Andi Tinja, Perempuan, 55 th

5. Muhammad David, laki-laki, 7 th (ditemukan Kamis 13 Februari 2025 pukul
14.20 wita)

6. Alfarezi azzakra alias Azka, laki-laki, 6 th. (Ditemukan Kamis 13 Februari
2025, pukul 15.53 wita)

☞ Korban Hilang 1 (satu) orang atas nama :Andi Badinah, Perempuan, 50
Th.

☞ Korban luka dan dirawat sampai Kamis 13 Februari 2025, 1 (satu) orang
atas nama Andi Syarif Nur. Laki-laki, 20 th. 5.

UPAYA DILAKUKAN

1. Rencana Operasi Kecelakaan Kapal Speed Iqzza Express 01 Terbalik
di Perairan Sungai Temengga Kab. Bulungan Kaltara

2. Rencana Kegiatan Operasi

Tim SAR Gabungan melaksanakan briefing dan bertolak menuju LKP
untuk melaksanakan pencarian sesuai rencana ops.

PD TW 0212 0630 H Tim SAR gabungan melanjutkan pencarian pada
area:

7. PIHAK TERLIBAT

1. Dinsos Bulungan

2. Polres Bulungan

3. RSUD dr. H. SOEMARNO SOSROATMODJO

4. Dinkes Bulungan

5. Puskesmas

6. Tagana

7. PMI





















































































8. BPBD Kab Bulungan

9. BPBD Provinsi KALTARA

10. Basarnas
11. TNI AL
12. DKP Kaltara
13. Pihak Desa Tanjung Buka
- Dan pada Minggu, 16 Februari 2025 operasi Pencarian dan Evakuasi korban laka transportasi dinyatakan dihentikan dan ditutup.

II. Prakiraan Cuaca Wilayah

Prakiraan cuaca di wilayah Provinsi Kalimantan Utara hari **Senin** tanggal **17 Februari 2025** dilaporkan sebagai berikutnya.

Kab. / Kota	Sen, 17 Feb	Sel, 18 Feb	Rab, 19 Feb	Kam, 20 Feb	Jum, 21 Feb	Sab, 22 Feb
Bulungan ↗	<div><div></div><div>Kabut/Asap</div><div> 22–28 °C</div><div> 81–99%</div></div> <div><div></div><div>Hujan Ringan</div><div> 22–28 °C</div><div> 74–99%</div></div> <div><div></div><div>Hujan Ringan</div><div> 22–30 °C</div><div> 68–99%</div></div> <div><div></div><div>Hujan Ringan</div><div> 23–30 °C</div><div> 66–99%</div></div> <div><div></div><div>Petir</div><div> 23–30 °C</div><div> 69–99%</div></div> <div><div></div><div>Petir</div><div> 23–30 °C</div><div> 68–99%</div></div>					
Malinau ↗	<div><div></div><div>Kabut/Asap</div><div> 20–27 °C</div><div> 70–99%</div></div> <div><div></div><div>Hujan Ringan</div><div> 20–27 °C</div><div> 67–98%</div></div> <div><div></div><div>Udara Kabur</div><div> 20–28 °C</div><div> 65–99%</div></div> <div><div></div><div>Petir</div><div> 20–28 °C</div><div> 64–98%</div></div> <div><div></div><div>Hujan Petir</div><div> 21–28 °C</div><div> 65–99%</div></div> <div><div></div><div>Hujan Pe</div><div> 20–27 °C</div><div> 67–98%</div></div>					
Nunukan ↗	<div><div></div><div>Kabut/Asap</div><div> 22–27 °C</div><div> 83–99%</div></div> <div><div></div><div>Hujan Ringan</div><div> 22–29 °C</div><div> 70–99%</div></div> <div><div></div><div>Hujan Ringan</div><div> 21–27 °C</div><div> 77–99%</div></div> <div><div></div><div>Hujan Petir</div><div> 22–30 °C</div><div> 63–99%</div></div> <div><div></div><div>Hujan Petir</div><div> 22–30 °C</div><div> 69–99%</div></div> <div><div></div><div>Petir</div><div> 22–28 °C</div><div> 71–99%</div></div>					
Tana Tidung ↗	<div><div></div><div>Udara Kabur</div><div> 23–28 °C</div><div> 82–99%</div></div> <div><div></div><div>Udara Kabur</div><div> 22–30 °C</div><div> 69–99%</div></div> <div><div></div><div>Hujan Ringan</div><div> 23–30 °C</div><div> 67–99%</div></div> <div><div></div><div>Hujan Ringan</div><div> 23–31 °C</div><div> 61–98%</div></div> <div><div></div><div>Hujan Petir</div><div> 23–31 °C</div><div> 67–99%</div></div> <div><div></div><div>Petir</div><div> 23–29 °C</div><div> 73–99%</div></div>					
Kota Tarakan ↗	<div><div></div><div>Hujan Ringan</div><div> 24–28 °C</div><div> 75–97%</div></div> <div><div></div><div>Hujan Ringan</div><div> 24–29 °C</div><div> 77–97%</div></div> <div><div></div><div>Hujan Ringan</div><div> 24–29 °C</div><div> 73–97%</div></div> <div><div></div><div>Berawan</div><div> 24–30 °C</div><div> 68–97%</div></div> <div><div></div><div>Berawan</div><div> 24–29 °C</div><div> 72–94%</div></div> <div><div></div><div>Petir</div><div> 25–28 °C</div><div> 79–94%</div></div>					

III. Prakiraan Gelombang Tinggi

Prakiraan cuaca pelabuhan KUPI Tanah Kuning Bulungan di wilayah perairan Kalimantan Utara 0.5 (Rendah) Senin, 17 Februari 2025 08:00 WIB.

Cuaca

: Berawan

Kecepatan Angin

: 5 knot

Arah Angin

: dari Barat Laut

Arus

: 0,01 ke Barat

-

Nihil.

1. STASIUN METEOROLOGI MARITIM BITUNG
2. MHEWS
3. [maritim.bmkg.go.id](#)
4. [lapan.go.id](#)
5. [bmkg.go.id](#)

INFO HOT SPOT

IV. Kegiatan

1. Memantau keadaan dan siaga bencana di Kalimantan Utara;
2. Melakukan Pemantauan dan monitoring 5 Kabupaten/Kota melalui Radio Komunikasi antar wilayah, Radio SSB, 40 Meter Band dan 2 Meter Band, Whats App, dan Call Center;
3. Staf dan SPB BPBD Provinsi Kalimantan Utara tetap dalam Keadaan Siap Siaga;
4. Melakukan pengamatan serta mencari informasi melalui situs terkait seperti BNPB dan BMKG;
5. Melakukan kegiatan rutin peringatan dini, administrasi dan pelaporan.

Demikian Laporan Harian BPBD Provinsi Kalimantan Utara, Salam Tangguh Salam Kemanusiaan.


Tanjung Selor, 17 Februari 2025

Pranata Bencana

Kepala Bidang Kedaruratan dan Logistik



Mira Noviyani, A.Md
Nip. 19861126 201802 2 002



LEWI LAWAI, S.Sos., M.AP
NIP. 19691010 199803 1 013

BPBD Prov. Kalimantan Utara

Alamat : Jl. Cendana, Tanjung Selor. Kode Pos 77211

No Telp/Fax : (0552) 21727

Email : bpbdkaltara@gmail.com

Facebook : BPBD Provinsi Kalimantan Utara

Frekuensi radio: VHF 16.9525 Mhz, VHF 14.8525 Mhz

Dokumentasi Pencarian Korban Hilang Hari 6 (Hari Terakhir) kejadian Laka Transportasi (sungai)

